



VERKLARING

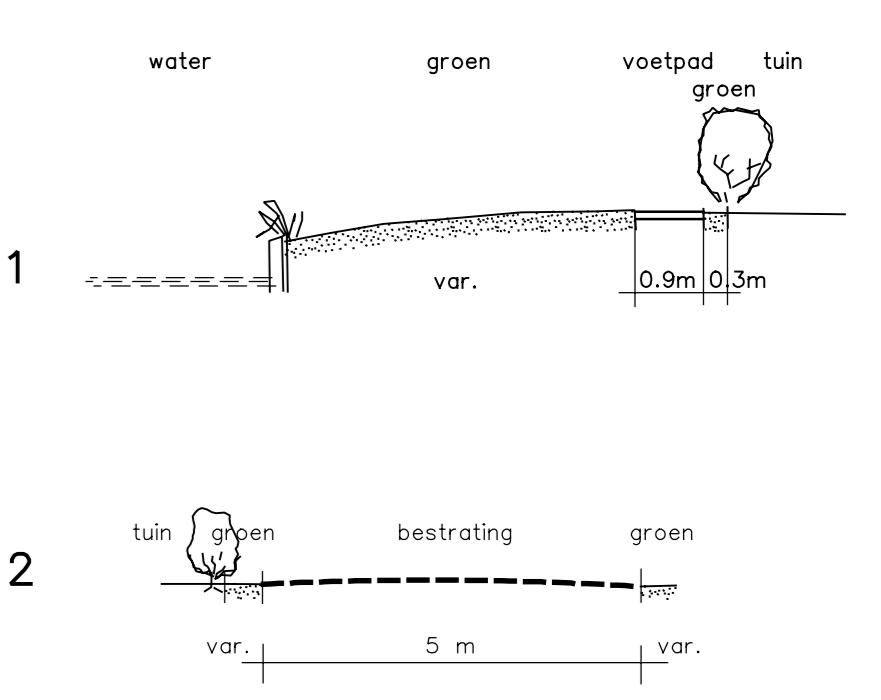
aanduidingen

- plangrens
- grens beschermd dorpsgezicht
- GBKN gegevens
- bestemmingsgrens
- bouwgrens
- indelingslijn
- I, II, III categorie
- 1-goethoogte 2-buwohoogte 3-dakhelling
- rioolperleiding
- uitsluiting inrichtingen artikel 40 Wet geluidhinder
- verwijzing naar een dwarsprofiel
- bedrijf
- te bebouwen erven
- ontsluiting
- karakteristiek


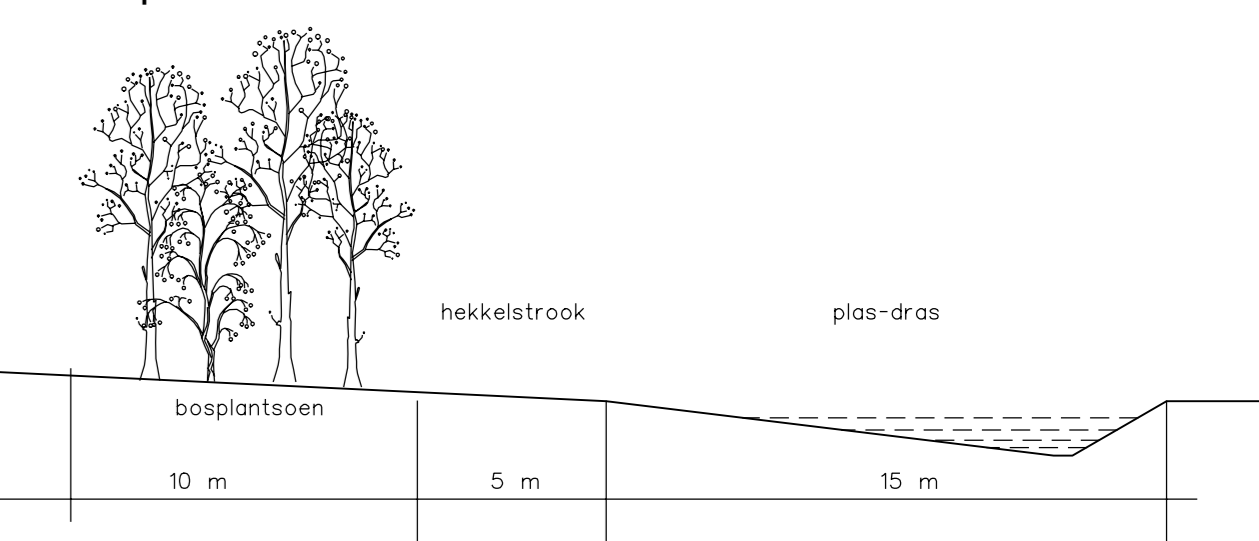
bestemmingen

- bedrijfsdoeleinden
- bedrijfsdoeleinden (water- en recreatiegebonden)
- woondoelendeinden
- water
- wegverkeer
- natuurgebied
- groenvoorzieningen

dwarsprofielen schaal 1:100



dwarsprofiel schaal 1:200



GEMEENTE WYMBRITSERSADIEL

BESTEMMINGSPLAN DE WELLE,
HERZIENING EX ARTIKEL 30 WRD
plankaart

d.d. 07-11-2008 tek. nr. 285.00.23.14.00



Realisatieplan gemaakt bij
Buro voor Ruimtelijke
Ordening en Milieu (BRO)

Realisatieplan gemaakt bij
Buro voor Ruimtelijke
Ordening en Milieu (BRO)